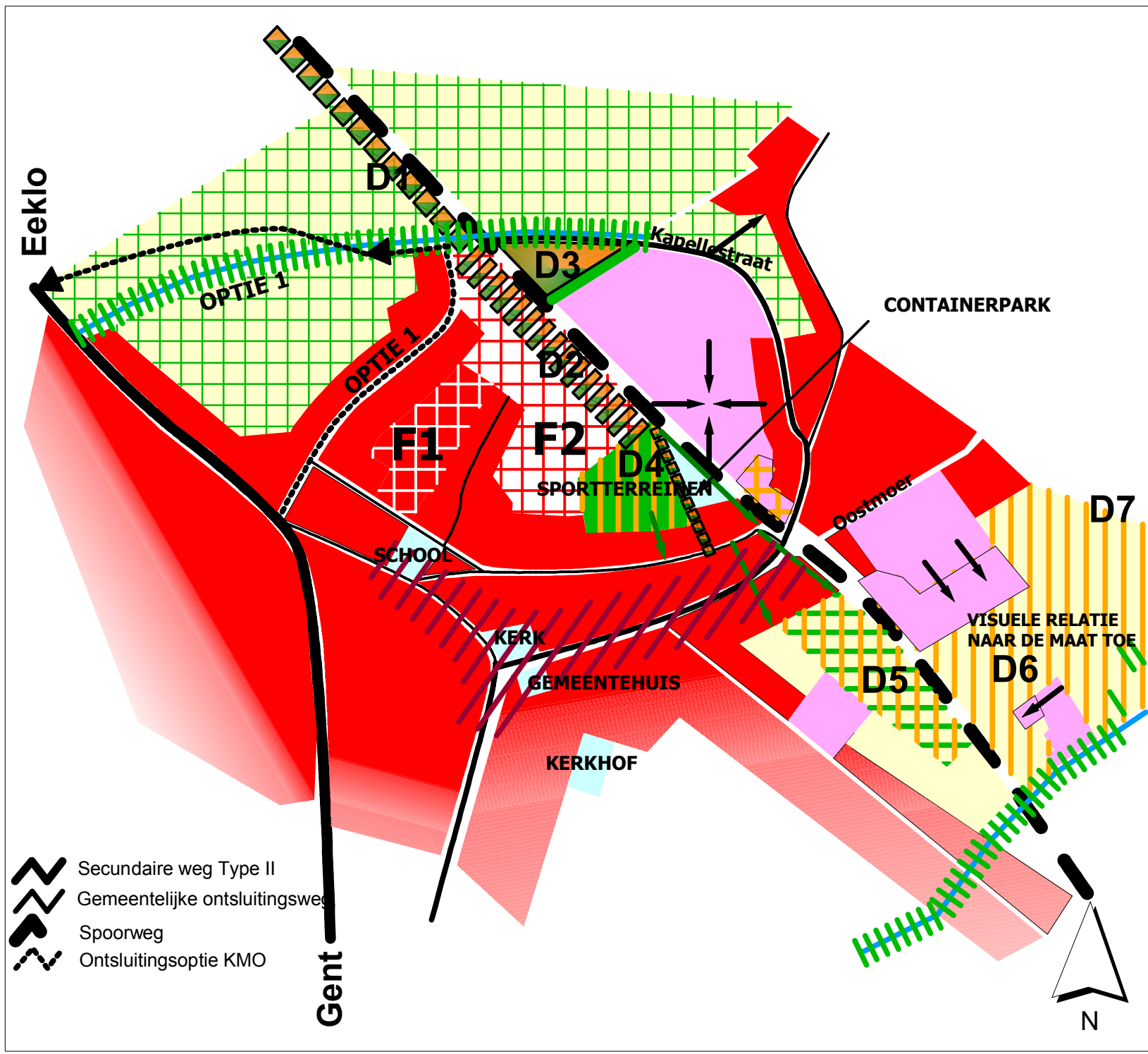






GEWENSTE RUIMTELIJKE STRUCTUUR
WAARSCHOOT CENTRUM

- Legende**
-  Bestaande bebouwing / Handel
 -  Woonuitbreiding op korte termijn binnen deze planperiode
 -  Woonuitbreiding op middellange tot lange termijn
 -  Bestaande KMO
 -  Verdichting en optimalisatie bestaande KMO
 -  Gemengde zone
 -  Uitbreidingsmogelijkheid KMO
 -  Gemeenschapsvoorzieningen
 -  Groene ruimte / weide / akker / KLE / jeugdinfrastructuur
 -  Groen - recreatieve as / wandelpad - fietspad
 -  Groen - recreatieve as / Integratie in woonontwikkeling
 -  Landbouw / groen - recreatieve verbinding naar de Maat
 -  Grondgebonden landbouw met nevenwaarde natuur
 -  Natuurlijke inrichting van de beken
 -  Groeninrichting Rattenkasteel / Buffer
 -  Landbouw
- D1-D7** Deelruimte 1-7



-  Secundaire weg Type II
-  Gemeentelijke ontsluitingsweg
-  Spoorweg
-  Ontsluitingsoptie KMO