





















RUIMTELIJKE STRUCTUUR VAN WAARSCHOOT-CENTRUM en KERE

Legende

-  Gemeentegrens
-  Hoofdweg
-  Gemeentelijke ontsluitingsweg
-  Woonstraat
-  Landelijke wegen
-  Voetwegen
-  Spoorweg
-  Waterloop
-  Fietsroute
-  Bos
-  Woonkernen
-  Ambachtelijke zone
-  Handelscentrum
-  Sportinfrastructuur
-  Begraafplaats
-  Park
-  Recente verkaveling
-  Sociale verkaveling
-  Geplande Colnuyt
-  Gepland project Domino - Scholengemeenschap

-  Ambachtelijk bedrijf
-  Landbouwbedrijf
-  Tuinbouwbedrijf
-  Rattenkasteel
-  Kerk
-  School
-  Buitenschoolse kinderopvang
-  Academie
-  Gemeentehuis
-  Rusthuis
-  Station
-  Bibliotheek
-  Brandweer
-  Revalidatiecentrum
-  Cultureel centrum
-  Postkantoor
-  Pastoerij
-  Milieupark
-  Jeugdhuis
-  Speelplein

SCHAAL: 1/12.500

200 0 200 Meters



GEMEENTELIJK RUIMTELIJK STRUCTUURPLAN

W A A R S C H O O T