
















AGRARISCHE STRUCTUUR

Legende

-  Secundaire weg
-  Gemeentelijke ontsluitingsweg
-  Spoorweg
-  Waterloop
-  Gemeentegrens
-  Woonkernen
-  Lintbebouwing
-  Bos
-  Grotere aaneengesloten akkergebieden
-  Gemengde Weide- / Akkergebieden
-  Tuinbouw
-  Bedrijfszetels Land- en Tuinbouw
-  Landbouwgronden in KMO - zone
-  Landbouwgronden in woonuitbreidingsgebied
-  Landbouwgronden in bosgebied

SCHAAL: 1/35.000



GEMEENTELIJK RUIMTELIJK STRUCTUURPLAN

W A A R S C H O O T