











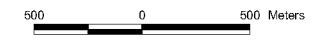


NATUURLIJKE STRUCTUUR

Legende

-  Secundaire weg
-  Gemeentelijke ontsluitingsweg
-  Spoorweg
-  Gemeentegrens
-  Gemeente Waarschoot
-  Woonkernen
-  Lintbebouwing
-  Stuifzandrug
-  Bos
-  Kleine landschapselementen
-  Ecologisch waardevolle gebieden
-  Waterloop / Beekvallei

SCHAAL: 1/35.000



GEMEENTELIJK RUIMTELIJK STRUCTUURPLAN

W A A R S C H O O T