





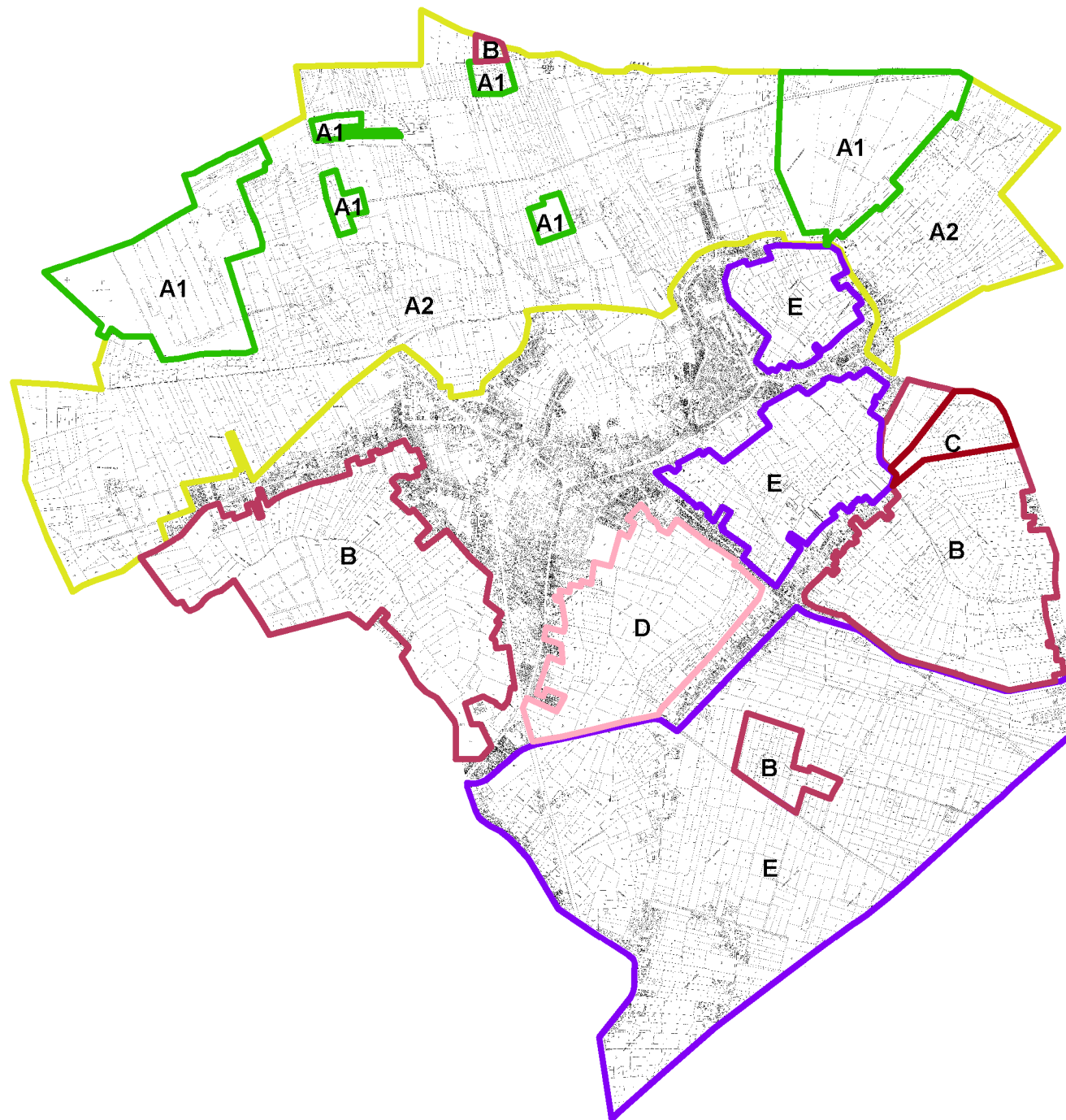


**TYOLOGIE VAN DE GEBIEDEN
VOLGENS HET GNOP**

Legende

-  A1 - gebied
-  A2 - gebied
-  B - gebied
-  C - gebied
-  D - gebied
-  E - gebied



SCHAAL: 1/35.000

600 0 600 Meters



GEMEENTELIJK RUIMTELIJK STRUCTUURPLAN

W A A R S C H O O T